

GPS 座標 GARMIN etrex より取得
WGS84 (世界測地系)

- 妹背の滝ルート (登山口) ④
+34° 17'8.27" , +132° 15'8.11"
- 城山ルート (登山口) ⑫
+34° 17'8.16" , +132° 15'8.12"
- 高見川ルート (登山口) ⑪
+34° 18'8.99" , +132° 16'7.71"
- 上峠ルート (登山口) ①
+34° 20'7.24" , +132° 15'2.64"
- 中峠ルート (登山口) ②
+34° 21'2.74" , +132° 14'4.57"
- 下峠ルート (登山口) ③
+34° 20'9.03" , +132° 13'9.79"
- 宮浜ルート (登山口) ⑦
+34° 16'6.35" , +132° 15'1.71"
- 岩滝ルート (登山口) ⑧
+34° 16'5.60" , +132° 15'0.13"
- 鳴川ルート (登山口) ⑨
+34° 15'8.84" , +132° 14'2.04"
- 玖波ルート (登山口) ⑩
+34° 15'6.95" , +132° 13'7.68"
- 塩屋ルート (登山口) ⑤
+34° 17'1.64" , +132° 15'6.75"
- 新・城山ルート (登山口) ⑥
+34° 17'6.64" , +132° 16'1.44"

～ 登山者の皆様へのごお願い ～

- 山火事防止！
火の取扱いには注意しましょう
- ゴミのポイ捨て禁止！
ゴミを拾って、来たときよりも美しい山にしましょう
- 動物や植物を大切に！
山の自然を壊さないようにしましょう
- 登山のルール・マナーを守りましょう！
皆が安全で気持ちのいい山登りができるように心がけましょう

おおの自然を愛する会

～ 本会では会員を募集しています！ ～


- 【主な活動】**
- ◆ 山道の整備
 - ◆ 標識の設置
 - ◆ 登山道地図の作製
 - ◆ 大野の自然紹介
 - ◆ 新しいハイキングコースの開発

連絡先
「おおの自然を愛する会」事務局 田中雄司
TEL 090-3740-1137

おおの 一般社団法人
ONC はつかいち観光協会 大野支部

〒739-0492 広島県廿日市市大野一丁目1-1
TEL (0829) 30-3533 FAX (0829) 30-3535

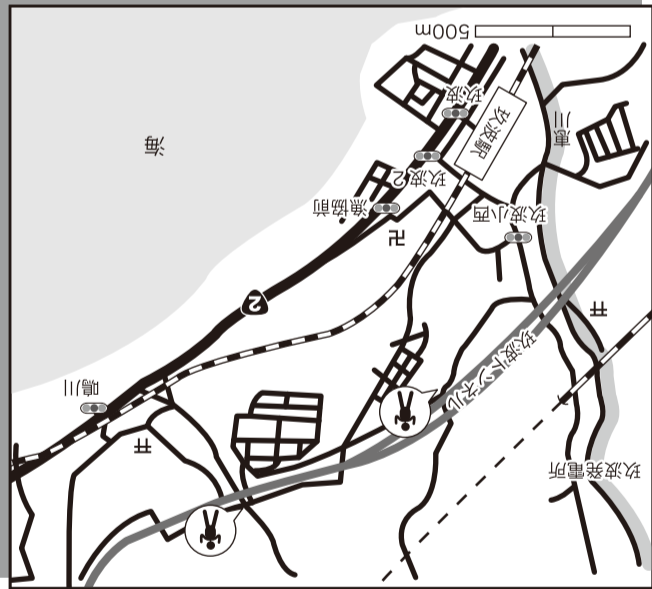
**廿日市市 大野地域
登山まっぴ**



おおの自然を愛する会

登山口

経小屋山頂へ180分



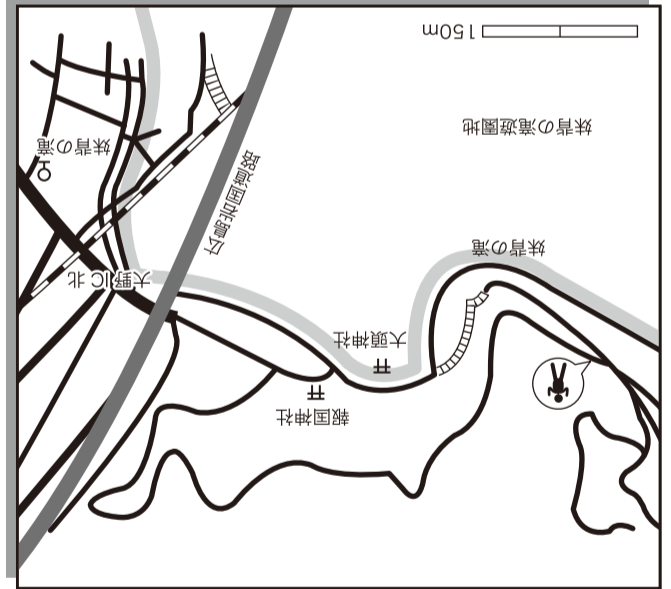
⑩ 玖波ルート

経小屋山頂へ180分



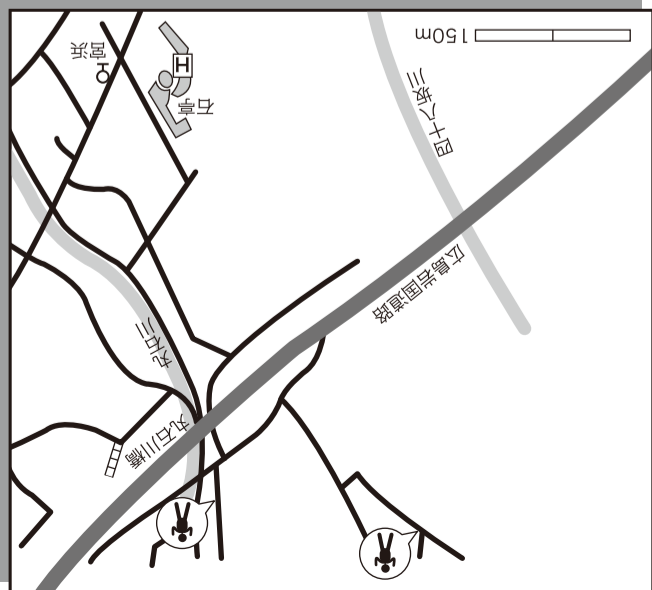
⑥ 新・城山ルート

経小屋山頂へ180分



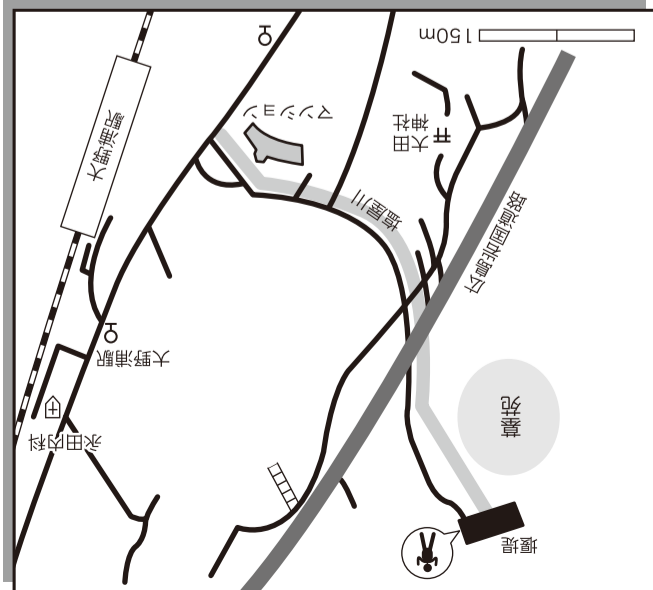
④ 妹背の滝ルート

経小屋山頂へ宮浜ルート120分・岩滝ルート150分



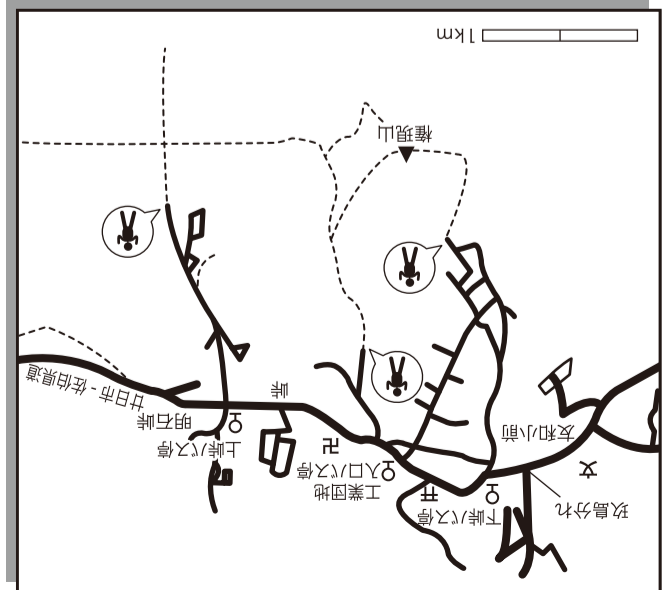
⑦ 宮浜ルート ⑧ 岩滝ルート

経小屋山頂へ120分



⑤ 塩屋ルート

権現山頂へ90分



① 上峠ルート ② 中峠ルート ③ 下峠ルート